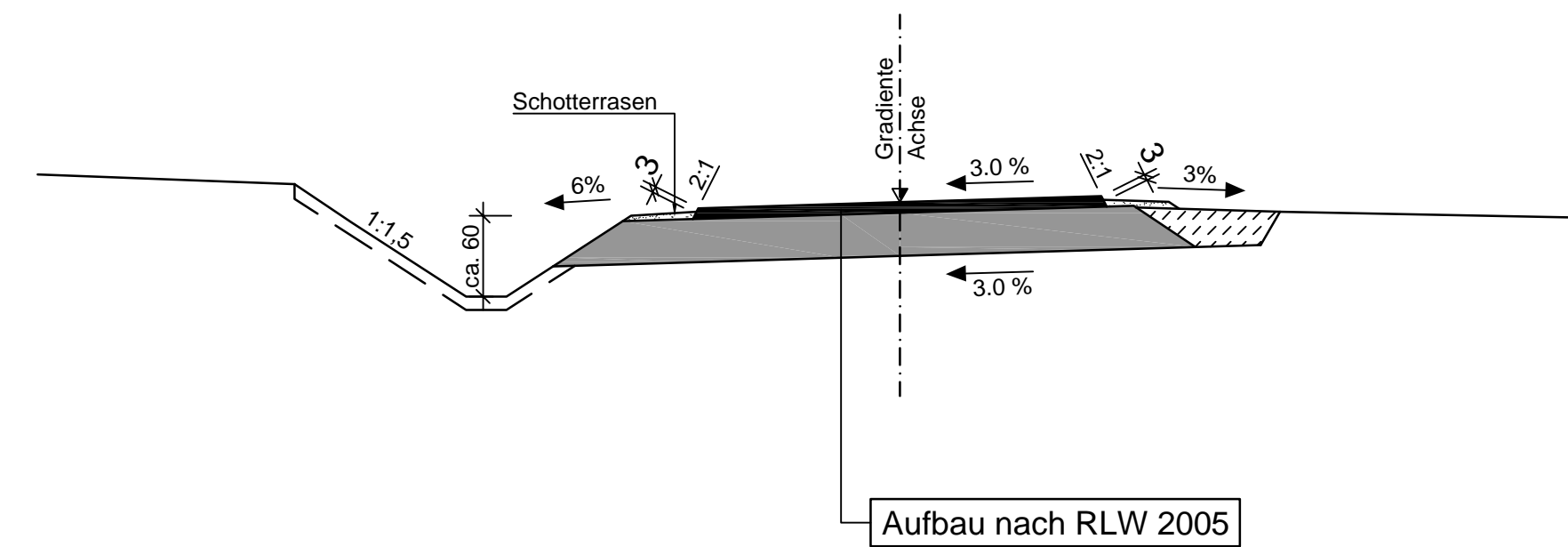
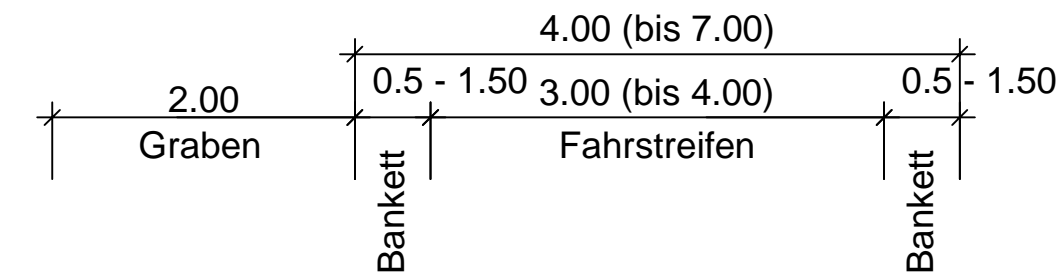
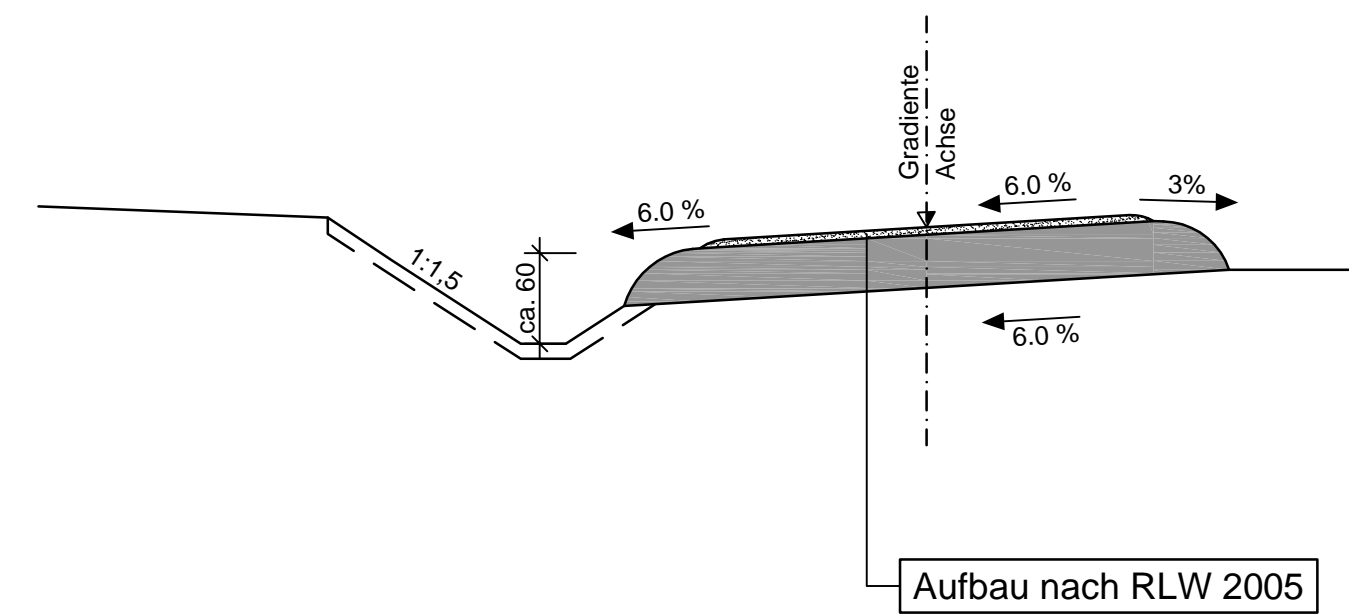
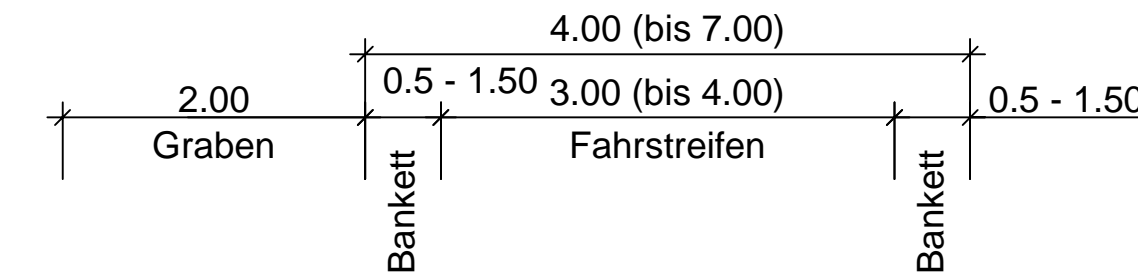


Regelquerschnitt öffentliche Feld- und Waldwege  
mit bituminöser Trag-Deckschicht  
M = 1 : 50



Regelquerschnitt öffentliche Feld- und Waldwege  
ohne Bindemittel mit Deckschicht  
M = 1 : 50



RLW 2005 - Richtlinie für den ländlichen Wegebau

Planänderung vom 30.09.2015 ersetzt Unterlage 6.1 Blatt 9

Nr.	Art der Änderung	Datum	Name
1	Aktualisierung Richtlinie	30.09.15	Starke

Entwurfsbearbeitung:  Hyder Consulting GmbH Deutschland Weiße Steige 10 73431 Aalen Tel.: (07361) 52 498-0 Fax: (07361) 52 498-77 www.hyderconsulting.de	Datum		Zeichen
	bearbeitet	30.09.2015	Sta
	gezeichnet	30.09.2015	Sta
	geprüft	30.09.2015	Hi
Aalen, den		30.09.2015	

Freistaat Bayern Autobahndirektion Nordbayern <small>Flaschenhofstraße 55, 90402 Nürnberg, TEL. 0911/4621-01, FAX 0911/4621-456, E-MAIL: poststelle@abdnb.bayern.de</small>	Unterlage	6.1		
	Blatt Nr.	9EE		
	Datum	Zeichen		
<b>Planfeststellung</b>  <b>BAB A3 Frankfurt - Nürnberg</b>  <b>östlich Mainbrücke Dettelbach - westlich AS Wiesentheid</b>  6-streifiger Ausbau von Bau-km 306+200 bis Bau-km 318+582,953	bearbeitet	Gz:		
	gezeichnet	Gz:		
	geprüft	Gz: 412	April 2011	Zeller
		Gz: 412	Sept. 2015	Lösch
<b>Regelquerschnitt</b> öffentliche Feld- und Waldwege Maßstab 1 : 50				
Aufgestellt: Nürnberg, den 29.07.2011 / 30.09.2015 Autobahndirektion Nordbayern  Kaiser, Baudirektor				
Projekt: DD000231	Datei: 06_1_9 RQ-Feldwege.plt			